MAPAS COM A LOCALIZAÇÃO SERVIÇOS DE JARDINAGEM

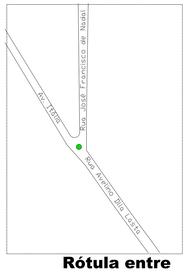

Rótula entre av Itália, rua Avelino Dalla Lasta e José Francisco de Nadal

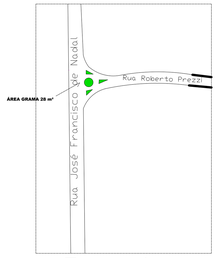

Trevo entre José Francisco de Nadal e rua Roberto Prezzi

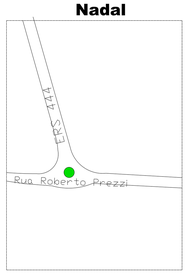

Rótula entre ERS 444 e rua Roberto Prezzi

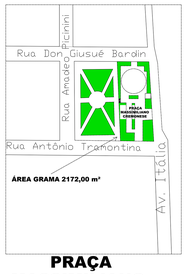

PRAÇA MASSIMILIANO CREMONESE

PRAÇA NORTE
ÁREA GRAMA 4650,00 m²

PRAÇA MUNICIPAL ANTIGO CAMPING
ÁREA GRAMA 1878,00 m²

MAPA LOCALIZAÇÃO DAS ESTRADAS MUNICIPAIS NA ZONA RURAL PARA ROÇADA MECANIZADA

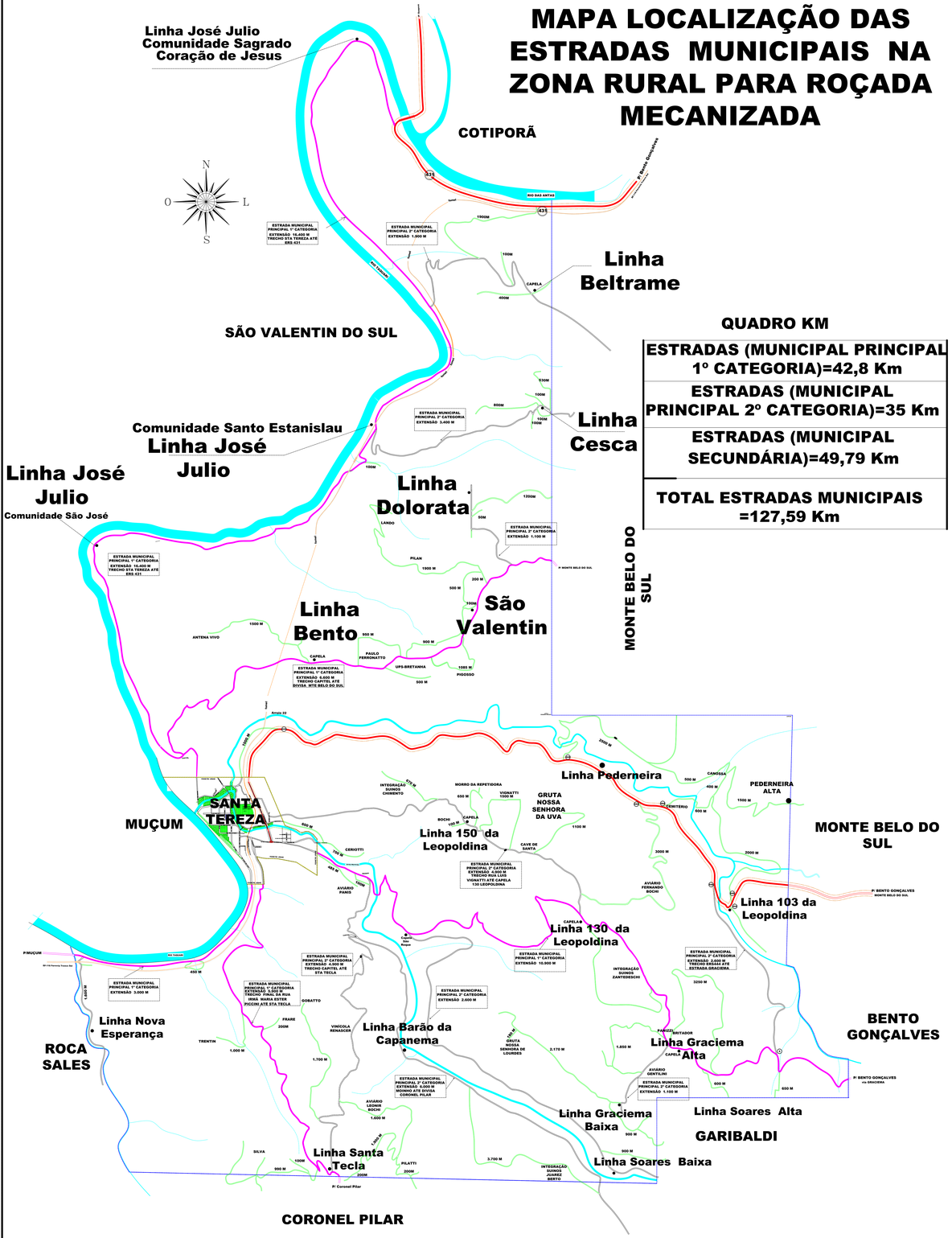

QUADRO KM

ESTRADAS (MUNICIPAL PRINCIPAL 1º CATEGORIA)=42,8 Km
ESTRADAS (MUNICIPAL PRINCIPAL 2º CATEGORIA)=35 Km
ESTRADAS (MUNICIPAL SECUNDÁRIA)=49,79 Km
TOTAL ESTRADAS MUNICIPAIS =127,59 Km

SIMBOLOGIA

- ESTRADA ESTADUAL
- ESTRADA MUNICIPAL PRINCIPAL 1º CATEGORIA
- ESTRADA MUNICIPAL PRINCIPAL 2º CATEGORIA
- ESTRADA MUNICIPAL SECUNDÁRIA
- Arroio/rio
- Capela/ comunidade
- Ferrovia
- LIMITE DE MUNICIPIO DE SANTA TEREZA

PREFEITURA MUNICIPAL DE SANTA TEREZA
ESTADO DO RIO GRANDE DO SUL

Endereço do serviço:
ESTRADAS MUNICIPAIS , SANTA TEREZA-RS

serviço:
ROÇADA MECANIZADA ESTRADAS INTERIOR E SERVIÇOS DE JARDINAGEM PRAÇAS , ROTULAS E TREVO ZONA URBANA

Data: 16/08/2021

PREF. MUNICIPAL:
GISELE CAUMO

Responsável Técnico:
MARCIO ANDRE CELLA
ENG. CIVIL CREA 054605-D

Prancha: 01

(54)
3456-1033